



**КОМИТЕТ ИМУЩЕСТВЕННЫХ ОТНОШЕНИЙ
АДМИНИСТРАЦИИ ПЕРМСКОГО МУНИЦИПАЛЬНОГО ОКРУГА**

РЕШЕНИЕ
о размещении объектов № 3128

Пермский край
Пермский округ

11.10.2024

Комитет имущественных отношений администрации Пермского муниципального округа разрешает Акционерному обществу «Газпром газораспределение Пермь» (ИНН 5902183841, ОГРН 1025900512670, почтовый адрес: 614000, г. Пермь, ул. Петропавловская, 43)

размещение объекта «Газопровод давлением до 1,2 Мпа, для размещения которого не требуется разрешения на строительство»

на землях муниципальной собственности.

на срок 1 год

Местоположение: расположенных по адресу: Пермский край, м.о. Пермский, с. Троица, ул. Совхозная, д. 11

Приложение: схема предполагаемых к использованию земель или части земельного участка.

Особые условия использования:

- 1) При размещении газопровода учесть параметры ширины проезда улично-дорожной сети, во избежание сужения полосы отвода дороги.
- 2) При условии получения разрешения на производство земляных работ.

Заместитель председателя комитета

(подпись, печать)

М.В. Королева



Схема предполагаемых к использованию земель или части земельного участка

Объект: Газопровод давлением до 1,2 Мпа, для размещения которого не требуется разрешения на строительство
 Местоположение: расположенных по адресу: Пермский край, м.о. Пермский, с. Троица, ул. Совхозная, д. 11

Площадь земель или части земельного участка, кв.м.: 233

Категория земель: земли населенных пунктов








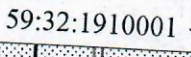
Вид разрешенного использования: -

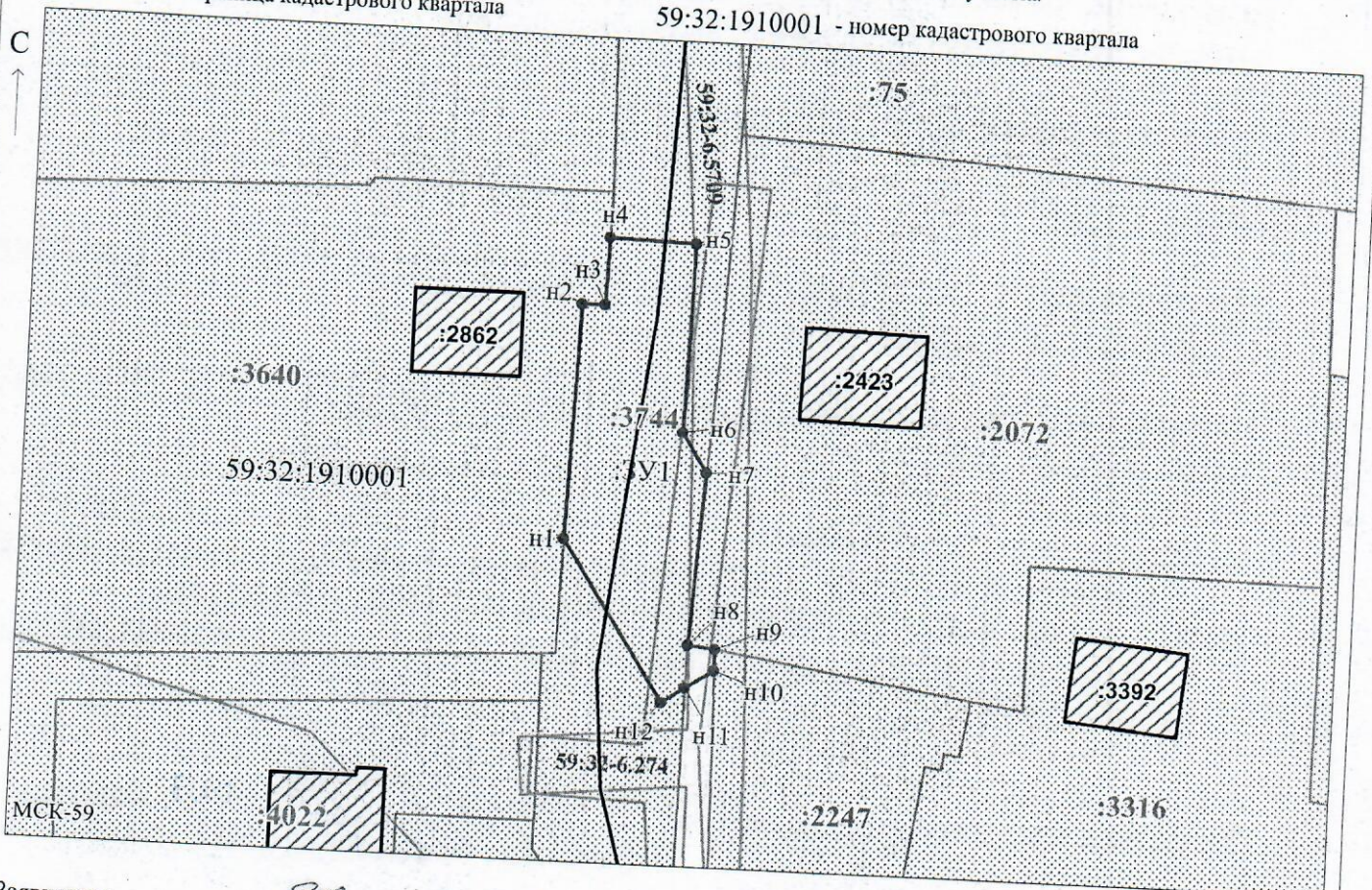
Описание границ смежных землепользователей:
 От точки н1 до точки н4 - земельный участок с кадастровым номером 59:32:1910001:3640
 От точки н4 до точки н7 - земельный участок с кадастровым номером 59:32:1910001:3744
 От точки н7 до точки н9 - земельный участок с кадастровым номером 59:32:1910001:2072
 От точки н9 до точки н10 - земельный участок с кадастровым номером 59:32:1910001:2247
 От точки н10 до точки н11 - земли общего пользования
 От точки н11 до точки н1 - земельный участок с кадастровым номером 59:32:1910001:3744

Каталог координат, м

№ точки границы	X	Y
н1	515354.43	2264421.11
н2	515371.04	2264421.62
н3	515371.09	2264423.21
н4	515375.73	2264423.32
н5	515375.57	2264429.43
н6	515362.30	2264429.09
н7	515359.51	2264430.93
н8	515347.40	2264430.15
н9	515347.19	2264432.10
н10	515345.72	2264432.12
н11	515344.39	2264430.09
н12	515343.31	2264428.46
н1	515354.43	2264421.11

Условные обозначения:

-  - предполагаемый участок земель, на которых планируется размещение объекта
-  - границы и номер земельного участка, сведения о которых внесены в ЕГРН
-  - границы и номер объекта капитального строительства, сведения о которых внесены в ЕГРН
-  - граница кадастрового квартала
-  - зоны с особыми условиями использования территории, сведения о которых внесены в ЕГРН
-  - обозначение запрашиваемого земельного участка
-  н1 - характерная точка границ земель или части земельного участка
-  - номер кадастрового квартала



Заявитель: Егошина И.В. / Егошина И.В. (подпись, расшифровка подписи)
 МП (для юридических лиц и индивидуальных предпринимателей)

Масштаб 1:500